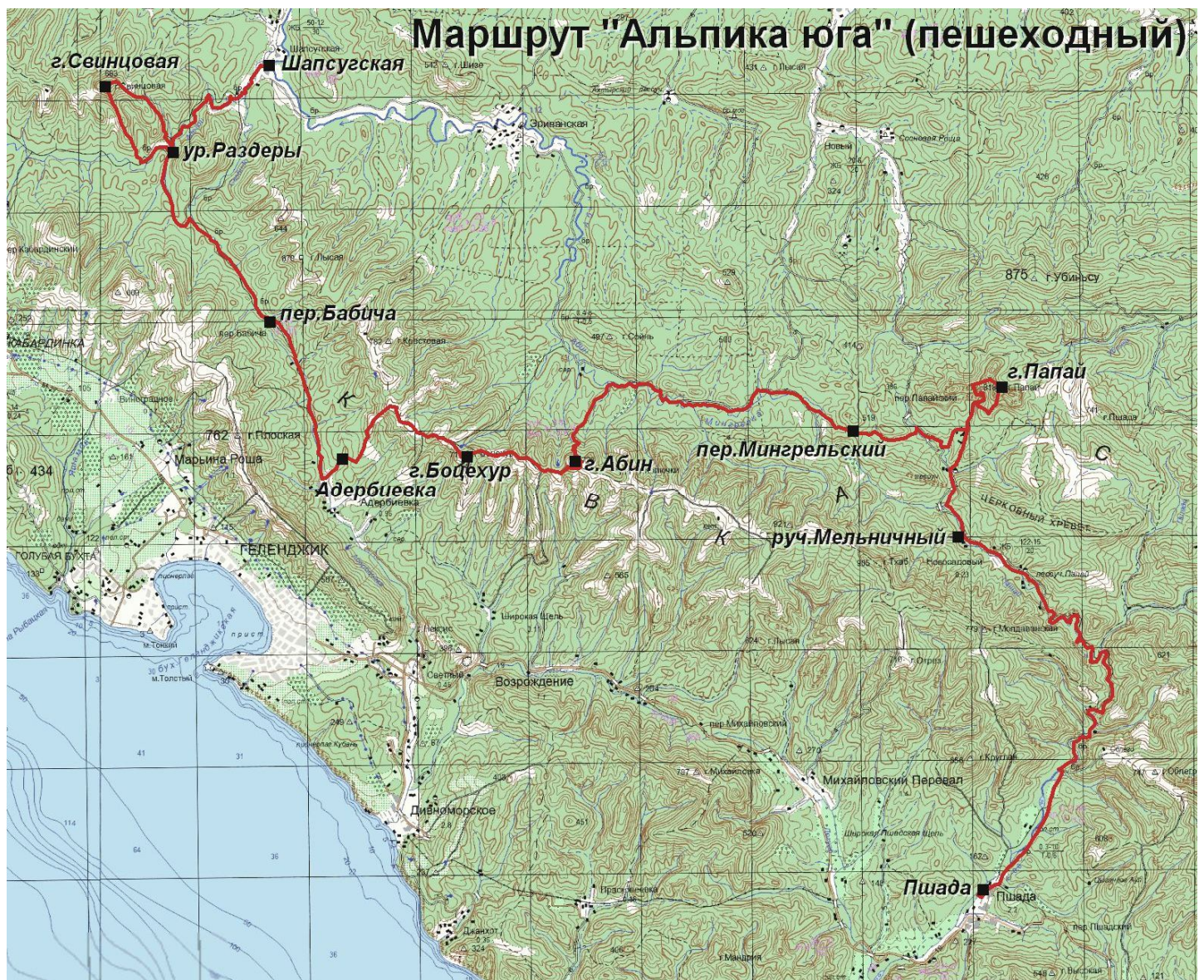


Маршрут «Альпика юга»

1	Вид туризма	Пешеходный
2	Сложность	1 категории
3	Период проведения	Апрель – октябрь
4	Целевая аудитория	Туристы в возрасте с 14 лет
5	Протяженность	105 км.
6	Продолжительность	9 дней
7	Нитка маршрута	ст. Шапсугская – д. р. Адегой - ур. Раздеры – г. Свинцовая (683 м) (рад.) – щ. Капустная – пер. Скобидо (н/к 190 м) – пер. Бабича (н/к 304 м) – д. р. Адерба (Адербиевка) – г. Острая (629 м) – г. Боцехур (716 м) – г. Абин (729 м) - д. р. Абин – д. р. Мингрелка – пер. Мингрельский (н/к 402 м) – щ. Сосновая – р. Папай – г. Папай (819 м) (рад.) – приют «Альпинистский» (щ. Мельничная) – ск.Монастыри+вдп.Графские развалины (рад.) – д. р. Пшада – дольмены – пос. Пшада.



Маршрут по дням (ориентировочно):

- 1 день:** Шапсугская (беседка) - ур.Раздеры = 6,5 км.
2 день: г.Свинцовая (рад.-кольцевой) = 8,5 км.
3 день: ур.Раздеры - пер.Скобидо - пер.Бабича - дол.р.Адерба (Адербиевка - поляна слетов) = 17 км.
4 день: Адербиевка - г.Острая - г.Абин - р.Абин = 17 км.
5 день: дол.р.Абин - д.р.Мингрелка - пер.Мингрельский - р.Папай - р.Черная = 15 км.
6 день: г.Папай (рад.-кольцевой) = 6 км. + пр.Альпинистский = 4,5 км. Всего за день = 10,5 км.
7 день: ск.Монастыри + вдп.Графские развалины (рад.-кольцевой) = 8,5 км.
8 день: полудневка + слияние рек Папай и Пшада = 10 км.
9 день: дольмены - пос.Пшада = 12 км.

Описание маршрута:

Маршрут начинается на юго-западной окраине ст.Шапсугской. Схему подъезда к началу пешеходной части маршруту см. в Приложении. Необходимо проехать (пройти) всю станицу Шапсугскую: сначала по ул.Красной, затем свернуть вправо по проулку на ул.Лесную, идущую параллельно Красной и ближайшую к реке Адегой. Свернуть направо в проулок надо сразу за домом № 11 по ул.Красной. Слева перед поворотом на пустыре можно обнаружить остатки Николаевского укрепления 1840 года.

Историческая справка. Николаевское укрепление на месте современной станицы было основано в 1834 году генералом Алексеем Александровичем Вельяминовым. Проездом здесь были Лермонтов и Бестужев-Марлинский [По другим данным, Лермонтов не участвовал в походе генерала Вельяминова из Абина в Геленджик и не был в Николаевском укреплении, а «весело» проводил время в Екатеринодаре с друзьями].

Станица Шапсугская была основана в 1863 году казаками-черноморцами [На совр. табличке почему-то 1861 год?]. В 1913 году в честь 50-летия станицы был установлен памятник, который расположен во дворе школы.



По улице Лесной можно доехать на транспорте до конца станицы, до так называемого «дома Гукова». Дальше пешком по лесной дороге (около 500м.) к беседке на высоком правом берегу реки Адегой. Отсюда начинается основной пешеходный


маршрут. Здесь же организованные группы туристов краевых туристских походов «Мой Кавказ» получают продукты.

От беседки по тропе надо спуститься к реке Адегой и пересечь ее вброд немного выше слияния рек Адегой и Скобидо. На противоположном берегу также есть беседка.

Дальнейший маршрут к ур.Раздеры можно пройти двумя разными путями: по «верхней» дороге или по «нижней» через многочисленные броды. В летний период 2-й вариант пути через броды предпочтительней. Он интересней, хотя приходится преодолевать 6 бродов через реку Адегой. «Верхняя» дорога от беседки на левом берегу идет без бродов – этот вариант пути следует выбирать в период «большой воды». «Нижняя» дорога более живописная, по пути можно посетить два культовых сооружений на правом берегу р.Адегой: часовню и Мандалу.



Часовня святому Феодосию.



Мандала

Обе дороги соединяются перед памятником летчикам. Памятник установлен справа от основной дороги на развилке дорог: одна продолжается по долине р.Адегой, другая поднимается направо вверх к горе Свинцовой.



Памятник летчикам (Чурилову и боевому другу)

Слева напротив памятника беседка, за ней много мест для установки лагеря на берегу р.Адегой. Но лучше пройти дальше под дороге к ур.Раздеры (метров 800 от памятника). В ур.Раздеры на крутом изгибе реки Адегой отличные места для базового лагеря. Есть родник с чистой водой.

На следующий день можно совершить радиально-кольцевой выход на гору Свинцовую. Надо вернуться немного назад по дороге (метров 200), и, не доходя до щели Ивановский Яр, свернуть влево на старый лесной волок. Волок идет высоко по орографически правому борту щели Ивановский Яр (т.е. ручей будет справа по ходу вверх). В щели Ивановский Яр расположен Большой Адегойский водопад, но летом он практически безводный, поэтому его посещение нецелесообразно. Кстати, на весь радиально-кольцевой выход надо запастись питьевой водой, т.к. на маршруте воды нет.

Лесной волок неожиданно заканчивается в истоках Ивановского Яра. Поэтому дальнейший путь (около 400 метров) идет просто по лесу. Удобнее придерживаться гребня, который выводит к накатанной дороге. Эта дорога поднялась сюда от памятника летчикам, который проходили ранее. Поэтому, как вариант, можно от ур.Раздеры дойти до этого памятника, а потом свернув влево, подниматься по накатанной дороге на Свинцовую. При этом придется «намотать» лишние 1,5 – 2 км., но путь этот проще. Выбор за вами.

Дорога, на которую вышли от истоков Ивановского Яра огибает луговую вершину, своеобразную предвершину горы Свинцовой. Иногда ее называют «Подсвинцовая» или «Мал.Свинцовая» (560м.). С основной дороги от седловины на «Подсвинцовую» джиперы накатали дорожку по западному склону. Рекомендуем подняться на эту вершину, т.к. с нее один из лучших видов на гору Свинцовую (683м.).

Вернувшись на седловину (по карте ее высота 486м. и обозначена как стоянка «Пеньки»), продолжаем путь по основной дороге в СЗ направлении до так называемого

«Свинцового перекрестка» (250м. от седловины). На перекрестке вправо, вниз уходит дорога в дол.р.Шапарка или на Король-поляну на р.Шибик. Наш путь продолжается по дороге прямо и немного левее. Метров через 120-130 от Свинцового перекрестка надо быть внимательным. Влево в ЮЗЗ направлении по отрогу Свинцовой уходит крутая тропа, которую недавно раскатали экстремалы-джиперы. По этой крутой тропе-дороге и следует подниматься на вершину. Правая, основная дорога проходит под северными склонами Свинцовой, спускается на северный ее отрог и заканчивается на «тупиковой» поляне. На развилке надо быть внимательными и не проскочить нужный отворот налево-вверх. Крутая гребневая тропа выводит к тригопункту на вершине. Набор высоты от последней развилки +125м., а от седловины (стоянка «Пеньки») +200м.

Вершина Свинцовой – отличная панорамная точка. На севере видны город Абинск, пос. Ахтырский, пос.Холмский, чуть ближе — Варнавинское водохранилище. На юго-западе в понижении Кабардинского перевала в хорошую погоду просматривается кусочек Черного моря. Восточнее видна высшая точка хр. Маркхот — гора Плоская (762,4 м), у адыгов она называлась «Ацугебгу». Левее, вытянувшись с северо-запада на юго-восток, простирается Главный Водораздел с вершинами гор: Лысая — 678 м, Крестовая — 782 м, Острая — 629,5 м, Боцехур — 716 м. Хребет этот называется Коцехур или Лысые горы. На западе на другой стороне долины реки Абин возвышается гора Шизе — 542 м, высшая точка хр.Грузинка.

Панорама с горы Свинцовой:



Как отмечает Г.Ф. Анимченков, местный знаток истории и природы, гора стала называться Свинцовой, потому что по преданию у адыгов находилась кузница, в которой отливали пули. Когда сюда пришли казаки, они обнаружили в пещере большие запасы свинца. Гора Свинцовая связана с боевыми действиями в годы Великой Отечественной войны. Здесь базировались 6 партизанских отрядов. На северных склонах проходила линия обороны, а на южных дислоцировался тыл 47-й армии. Неоднократные попытки немцев высадиться успеха не имели. До сих пор на склонах Свинцовой горы можно встретить остатки землянок и блиндажей.

С вершины надо спускаться по ЮЮВ отрогу, водоразделу щелей Ясневый Яр и Корыто. Вначале путь идет по лугам, затем по лесу. Хорошей натопанной тропы нет, но каких-то непролазных зарослей также нет. В верхней части проблем с ориентированием нет – надо только правильно выйти на нужный гребень. Проблема с ориентированием появляется километра через 2 от вершины. Основной гребень уходит правее, а нам надо свернуть влево, на менее выраженный гребень. Через несколько десятков метров от развилки гребней появляются остатки старого волока, который в конце концов приводит в долину Адегой к памятнику медсанбату. В годы войны на этом месте находился полевой госпиталь и многие умершие бойцы были захоронены здесь же.



Памятник «медсанбату»

От памятника медсанбату до базового лагеря в ур.Раздеры около 1,5 км. по дороге. При этом приходится 2 раза переходить реку Адегой вброд.

На следующий день продолжается линейная часть маршрута. От лагеря в ур.Раздеры надо пересечь реку Адегой по знакомому броду и за ним сразу свернуть с основной дороге налево в долину щели Капустной. Дорога в нижней части идет прямо по каменистому руслу. Старое адыгское (шапсугское) название реки – Шедогопс. Именно по этой долине в далеком 1834 году прошел отряд генерала Вельяминова и впервые перевалил через хребет Маркотх на южную сторону. В то время еще не знали о более удобных перевальных путях через современные перевалы Кабардинский или Бабича.

Наш путь по долине Капустной щели (Шедогопс) лежит не до истоков, а всего лишь до беседки в месте впадения заметного правого притока (около 1 км. от ур.Раздеры). По этому орографически правому притоку (влево по ходу вверх) и продолжается маршрут по дороге-волоку. Дорога поднимается на невысокий водораздел р.Скобидо и щели Капустной, который называют перевалом «Скобидо» (Акимченков Г.Ф.). С перевала дорога круто спускается в долину Скобидо. В нижней части дорога сильно размыта дождями.

По долине реки Скобидо до самого перевала Бабича (304) в Главном водоразделе Кавказа идет накатанная грунтовая дорога, проложенная вдоль линии ЛЭП. Ее периодически разбивают джиперы, поэтому местами она может быть грязноватой.

Про перевал Бабича в военно-статистическом описании Черноморского округа Кузьмина-Короваева А.Н. (1894) написано: *"...перевал... известен у старожил под именем перевала ген. Бабича. Ген. Бабич, покоритель шапсугов, получил здесь [в долине р.Адерба?] земельный участок и на перевале долгое время стоял его дом, впоследствии перевезенный в г.Екатеринодар."*

Получается перевал назван именем генерала Бабича не за боевые заслуги времен Кавказской войны, а уже в послевоенный период? К тому же генералов Бабичей было два: отец и сын. В честь кого из них назван перевал, попробуем разобраться...



Павел Денисович Бабыч (Бабыч) (1801-1883), генерал-лейтенант, участник Кавказских походов, начальник Адагумского отряда и по совместительству начальник Натухайского военного округа. С производством в 1859 г. в генерал-майоры, для Бабыча начался самый блестящий период его боевой деятельности в заключительный период Кавказской войны. Он около шести лет (1858-1864) с успехом действовал на «правом фланге» кавказского фронта против различных горских племён Западного Кавказа: натухайцев, шапсугов и бжедухов и постепенно покорил их земли. Новаторские методы ведения боевых действий в горах Западного Кавказа выделяли Павла Денисовича среди других военачальников. При этом у него даже не было специального военного образования. Он воспитывался в боевых делах.

«Ночные движения малыми колоннами для


воспрепятствования соединения неприятеля в большие партии, ведение зимних, не предпринимавшихся до тех пор экспедиций во владения горцев, имели настолько сокрушительное влияние на них, что они не находили более никакой возможности продолжать дальнейшую борьбу и со страхом покидали свои земли, слышав только о приближении генерала Бабыча или 'Бабука', как называли его горцы. До чего имя Бабыча было грозно для горцев, что они даже пугали им своих детей; стоило только расплакавшемуся ребенку сказать 'Бабук' и ребенок тотчас же замолкал» (И.И.Кияшко. Бабыч Павел Денисович, генерал-лейтенант Кубанского казачьего войска 1801-1883 гг // Кубанский сборник, том 19. 1914).

Вернемся к описанию маршрута.

«Спуск» с перевала Бабыча начинается не вниз, а вверх! Дорога поднимается влево вверх на хребет Шпальный [на заболоченных участках дороги были устроены гати из поперечных бревен, похожих на шпалы]. Вдоль этого хребта дорога спускается в долину реки Адерба. *«По всей видимости в топониме [Адерба] запечатлелось имя собственное знатного владельца этой долины. По устным сведениям, в долине р. Адерба до недавнего времени сохранялся памятник-монумент с арабскими письменами, прославлявшими военные подвиги князя Адербея в начале Кавказской войны (первая четверть XIX в.)» (В.И.Ворошилов. Топонимы Российского Черноморья. 2007).*

Может речь идет о «легендарном» Джигит-камне, расположенным рядом с дорогой вблизи устья щели Грабовой? Правда на торце камня имеются не «арабские письмена», а «старая военная надпись», которая сейчас еле читается: "в 1893[?] году...русская колонна войск... генерал Бабыч... били князя Адер-бея...". Встречается другой растиражированный в интернете вариант надписи на Джигит камне: " 1853 год в ночь с 9 на 10 октября три колонны русских войск при штурмовки во главе генералов Бабыча и Вагнера разбили князя Адер-бека..."

На фото ниже показан торец Джигит-камня с остатками сохранившейся надписи. Фото сделано в июле 2015 года. Зачем-то подкрашено краской. Чтобы лучше читалась надпись?



Так о каком годе идет речь в надписи на камне – 1853 или 1893?

У Павла Денисовича, как упоминалось выше, был сын, Михаил Павлович Бабич (1844-1918), не менее выдающаяся личность в истории нашего края – русский военный и государственный деятель, генерал от инфантерии, начальник Кубанской области и наказной атаман Кубанского казачьего войска. Но звание генерала Михаил Павлович Бабич получил только в 1899 году. Да и какие могли быть боевые действия в 1893 году, когда ни воинственных горцев, ни князя Адер-бея здесь

уже и в помине не было!

Достоверно известно из материалов биографов Павла Денисовича Бабича: войскового старшины, архивариуса И.И. Кияшко и Л. Тмутараканского, что:

«30 августа 1851 года за отлично-усердную службу он произведен в Полковники... 8 сентября 1859 года произведен в Генерал-Майоры за отличие по службе...».

Между этими званиями, как мы знаем, нет промежуточного! Так что год в надписи на Джигит камне не подходит не к одному из Бабичей. С большой долей вероятности можно утверждать, что надпись на Джигит камне фейковая – новодел. Примерно такой же фейк можно наблюдать на Шаман-камне под Хадыженском.

Но то, что Бабич П.Д. воевал с горцами в Адербиевской долине, сомнений нет. Только вот в каком году? В 1853 году окрестности нынешней Адербиевки были глубоким тылом адыгов (натухайцев) и русских войск здесь быть не могло.



С 1857 по 1859 гг. здесь располагался лагерь небольшого польского отряда полковника Теофила Лапинского (Теффик-бея), воевавшего на стороне горцев против русских: «Я нашел в горах на речке Адерби, на полдороге между Шапсогуром [в окрестностях совр.Шапсугской] и Мезибом, хорошее и безопасное место для лагеря, к которому русские могли бы добраться только с большим трудом. Единственное неудобство было то, что между Шапсогуром и Адерби не было проезжей дороги [через совр.пер.Бабича], приходилось делать объезд через Геленджик [через совр.пер.Кабардинский], а это увеличивало в три раза расстояние».

Лапинский Теофил (1827 - 1886)

Среди знакомых Лапинского был А. И. Герцен, который дал ему любопытную характеристику. «Лапинский, — писал А. И. Герцен, — был в полном смысле кондотьер [кондотьер - начальник наёмной дружины в средневековой Италии, в переносном значении - авантюрист, готовый сражаться за любое дело, лишь бы оно хорошо оплачивалось]. Твердых политических убеждений у него не было никаких. Он мог идти с белыми и красными, с чистыми и грязными; принадлежа по рождению к галицийской шляхте, по воспитанию — к австрийской армии, он сильно тянул к Вене. Россию и все русское он ненавидел дико, безумно, неисправимо. Ремесло свое, вероятно, он знал, вел долго войну и написал замечательную книгу о Кавказе» [Горцы Кавказа и их освободительная борьба против русских].

А вот выписка из послужного списка Баби́ча Павла Денисовича, когда он уже был в звании генерал-майора, узнаем — где, когда и в каких делах он участвовал в 1861 году: «С 20 по 25 мая движение от Абинского укрепленного лагеря [совр.Абинск] к Геленджикской бухте, при этом были следующие дела и перестрелки:

23 мая при овладении многолюдным аулом в ущелье Адерби и при движении по ущелью, 24 мая при дальнейшем следовании к бывшему Геленджикскому укреплению, уничтожение аула Казуко-хабль,

С 26 по 29 мая обратное движение отряда к Абинскому лагерю, через бывшее Кабардинское укрепление [пер.Кабардинский], причем 27 была перестрелка...»

Вот что об этом же рейде русских войск пишет Теофил Лапинский:

«Весной 1861 года ... Большой корпус [русских войск], до 30 000 человек, разбил лагерь между крепостями Адагумом и Абином и начал оттуда действия двумя колоннами по направлению к Геленджик, где высадилось несколько тысяч человек. Одна колонна двинулась через Шапсугур и Малый Абин на дорогу в Добу, вторая вторглась по лесной тропе, налево от дороги, в Адерби и оттуда — на Геленджик [через совр. пер.Баби́ча]. «Инвалид» ["Русский инвалид" — официальная военная газета Военного министерства, издававшаяся в Санкт-Петербурге в 1813—1917 гг.] опубликовал в 1861 году блестящий рапорт об этой операции и восторгался особенно тем, что русские войска расположились лагерем в бывшей главной квартире «флибустьеров» (так остроумно называет нас московитская газета) [речь о лагере отряда Лапинского в Адерби 1857-1859 гг.]. Впрочем, этот совершенно бесполезный поход так много стоил русским, что они больше не пользовались этой дорогой, но отступили назад, в свой лагерь через Суджук и Натухай. При защите Адерби Хаджи-Измаил-паша развил большую энергию. В продолжение всего лета 1861 года неприятель неоднократно пытался устроить коммуникационные дороги между лагерями в Шапсугии, но встретил такое решительное сопротивление, что должен был оставить свое намерение».



Так что реальный год на Джигит камне, если надпись относится к генералу Баби́чу П.Д. должен быть 1861! Причем никакой Адер-бей не упоминается ни Теофилом Лапинским, ни в русских рапортах. Что касается другого генерала, отмеченного в надписи, то это мог быть только Вагнер Яков Богданович - генерал-лейтенант, начальник 13-й пехотной дивизии, с 1861 года числился по запасным войскам. Скончался в 1863 году в Варшаве. Но участвовал ли он в боевых делах в долине Адербы, не известно.

Вагнер, Яков Богданович (1800-1863)

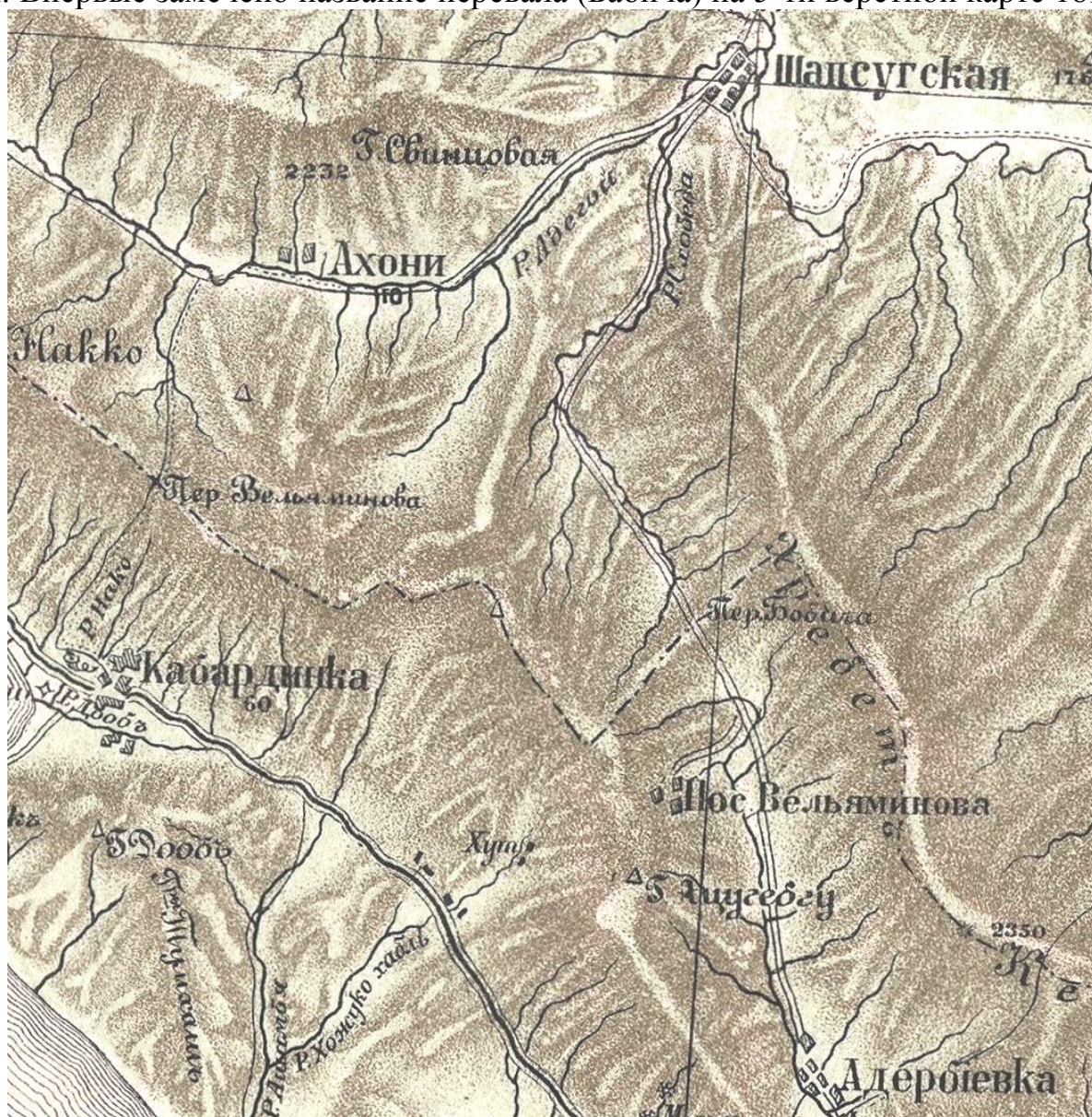
Чтобы сохранить интригу с надписью на Джигит камне, приведем еще одну цитату (Л. Тмутараканский - Биографический очерк Бабыча Павла Денисовича, генерал-лейтенанта Кубанского казачьего войска / Кубанский сборник, Том 19. 1914):

«С 18 июня 1853 года по 20 апреля 1854 года Павел Денисович [Бабиц] находился с батальоном в особом отряде «к дистанции Копыльского поста». «Где находился с батальоном Павел Денисович по вызове «к дистанции Копыльского поста» неизвестно, вероятно, здесь он и оставался, вплоть до иного назначения».

Т.е. биографам неизвестно, где находился Бабиц П.Д. как раз в отмеченные в надписи на камне даты, 9 – 10 октября 1853 года! Может в этот период было секретное дело в долине Адербы, о котором не распространялись, где он громил Адер-бея? Вот только генералом в то время Павел Денисович еще не был. И вообще – где «яти» в надписи, якобы 19 века?

А вот достоверная информация о Бабице П.Д. уже в послевоенное время от войскового архивариуса И.И. Кияшко: *«За полезную боевую и административную деятельность, способствовавшую окончательному покорению Западного Кавказа, 27 августа 1865 он [Бабиц Павел Денисович] удостоился получения Монаршего благоволения и участка земли в 3000 десятин в вечное потомственное владение».*

По логике участок получил генерал в долине р.Адерба. Где точно, можно только гадать, но дом, как уже сказано выше, стоял на перевале, впоследствии названном его именем. Впервые замечено название перевала (Бабица) на 5-ти верстной карте 1898 года.



Продолжим описание маршрута. Сразу за Джигит камнем дорога переходит на другой берег реки Адерба (брод). До села Адербиевка дорога пересекает реку вброд еще 3 раза. В засушливый летний период следует организовать лагерь на реке Адерба между Джигит-камнем и селом. Но лучшее место для лагеря на поляне для турслетов в щели Перервина (при наличии воды в ней). Пройти на эту поляну можно так. На северной окраине села надо свернуть влево по Октябрьской улице, которая в этом месте поднимается вверх по щели Перервина. На развилке свернуть влево. Метров через 500 от развилки вправо уходит дорога на поляну для турслетов.

На следующий день предстоит сложный переход в долину р.Абин. Рекомендуем запастись питьевой водой на весь дневной переход. Хотя под горой Боцехур есть родник, лучше перестраховаться.

Описание ходового дня. Если лагерь находился внизу в долине р.Адерба, то надо пройдя по ул.Октябрьской вдоль щели Перервина, на упомянутой выше развилке свернуть направо и подняться к основной дороге, поднимающейся к горе Острой по гребню, водоразделу щелей Кузнецкая и Перервина. Если ночлег был на поляне для турслетов, то переход на гребневую дорогу (около 500 м.) осуществляется по лесу с пересечением щели Перервина в ЮВВ направлении. Или можно спуститься на упомянутую развилку (потеря высоты -50м.) и выйти на водораздел щелей Кузнецкая и Перервина. По этому водоразделу идет хорошая накатанная дорога на хребет Коцехур. Примерно на высоте 450м. дорога уходит левее от гребня, проходя по западным склонам г.Острая. Маршрут отсюда лучше продолжить по гребню к горе Острой. Набор высоты от этой развилки до вершины +180м.

Гора Острая (629) – отличная панорамная точка. Это одна из вершин хребта Коцехур.



Хребет Коцехур протянулся на 40 км. в субширотном общекавказском направлении с СЗЗ на ЮВВ от реки Скобидо (Шапсугская) до реки Пшада. Высшая точка – лесистая вершина 921,5 м. Значительный участок хребта от вершины 648,2м. до вершины ~910м. с «Тхабскими шарами» является частью Главного водораздела Кавказа. В нашем маршруте, кроме горы Острой в хр.Коцехур, можно посетить еще 3 панорамные вершины: Куцую (697), Боцехур (716,4) и Абин (728,5).

На вершину Куцой можно и не подниматься – основная дорога обходит ее по южным склонам.

Заметим, что название горы «Боцехур» появилось в результате ошибки при переиздании карт. На всех старых картах вершина значится под именем «Коцехур». На западном склоне Боцехура в летний период коммерсанты устраивают кафе, от которого


можно спуститься вниз в истоки щели Крученой к роднику (100-150м. от дороги на хребте). Здесь необходимо пополнить запасы воды. От родника до самой ночевки в долине р.Абин воды не будет.

Подъем на вершину горы Боцехур проходит по крутой гребневой дороге. Боцехур – хорошая панорамная точка.

Самая узнаваемая вершина в панораме – конус горы Тхачехочук (761):



На востоке выделяется гора Папай (819):



Дальше путь идет строго по гребню хр.Коцехур. Перед следующей заметной вершиной в хребте, влево на северные склоны уходит дорога. Но рекомендуется идти не по ней, а прямо по гребню, где есть тропка. Путь этот короче, интересней и логичней. На фото выше хорошо просматривается путь по гребню.

Крайняя вершина в нашем маршруте на хребте Коцехур гора Абин (728,5) – отличная панорамная точка, рекомендуется ее посетить.

Название горы «Абин» известно из краеведческой и туристской литературы. На официальных топокартах такого названия нет.

Этимология слова [Абин] неоднозначна. Можно сравнить с абхазским абна - <лес>, есть похожий и тюркский корень аб, означающий <река, вода>. Есть еще одно подходящее абхазское слово абаа - <крепость>. По мнению археологов, название реки произошло от слова абун - имени меотского племени. Река Абин дала название: городу

Абинску и Абинскому району, а также одной из вершин хребта Коцехур, высотой 728,5 м (Ковешников В.Н. Очерки по топонимике Кубани, 2006)

Гора Абин (728,5) в хребте Коцехур:



Сразу за вершиной Абин развилка: прямо продолжается основная дорога по хребту Коцехур, влево уходит дорожка, накатанная квадрациклами в долину р.Абин. Сворачиваем влево. Дорога огибает гору Абин с востока и выходит на ее северный отрог. Далее следуют крутые серпантины до выположенной части хребта. Примерно в 2,5 км. от начала спуска с хребта Коцехур развилка дорог: влево уходит дорога к кордону на р.Абин. Наш путь прямо (правее). Дорога приводит к устью щели Казачева, пересекает ее в нижнем течении и подходит к броду через р.Абин. Буквально через 100 м. вправо по тропе выходим к удобной полянке на левом берегу р.Абин, где и следует остановиться на ночлег. В этом месте в реке Абин есть большие «ванны» для купания, практически «бассейн». Лучшего места для отдыха после трудного ходового дня не придумать.



На следующий день маршрут продолжается по долинам рек Абин и Мингрелка. В начале ходового дня рекомендуется двигаться по орографически левому берегу Абина, где и был бивак, до устья щели Мажиева. При впадении в Абин, Мажиева образует симпатичный водопад.



В этом месте надо пересечь р.Абин вброд и дальнейший путь продолжить по дороге. До реки Мингрелка предстоит 4 раза пересечь Абин вброд.

По долине Мингрелки, правому притоку р.Абин дорога идет до невысокого Мингрельского перевала в Главном водоразделе Кавказа. Его иногда называют «Старомингрельский». Дело в том, что в конце XIX века в этой долине появились хутора Старомингрельские. Позже они стали называться «Малогреческие». С тех времен и появились местные топонимы: река Мингрелка, поляна Малогреческая, Станичная поляна, щель Соседская и т.д.

Через перевал Мингрельский проходит лесная дорога в щель Сосновую, правый приток р.Папай. Дойдя до р.Папай надо перейти эту речку вброд свернуть вправо по дороге. Продолжить движение вниз по течению, переходя несколько раз р.Папай вброд. Дорога разбита джиперами.

Через 1,5 км. от устья Сосновой щели слева в р.Папай впадает приток. Надо свернуть налево и двигаться вдоль этого притока метров 400 по лесной дороге. Еще метров 250 надо продолжать движение по руслу вверх, затем резко свернуть направо в сторону невысокой седловины к северу от высоты 321м. Путь без тропы, но склон не крутой. На седловину подходит лесовозная дорога, свернув по которой направо, спускаемся в долину Черной речки. Как вариант, можно перевалить в долину Черной речки через седловину к югу от высоты 321м.

Здесь следует организовать ночлег. На следующий день предстоит радиально-кольцевой выход на вершину горы Папай и Южные Папайские водопады на реке Черной.



Радиально-кольцевой выход – однодневный маршрут налегке, можно совершить в любом направлении. Но логичней сначала посетить водопады в истоках Черной речки. Водопады обходятся справа по ходу вверх. Они не пересыхают даже в самое засушливое время. Выше верхнего (3-го) водопада река еще некоторое время течет по дневной поверхности, потом исчезает в камнях. Здесь следует набрать воды на весь дальнейший переход. До возвращения в лагерь больше воды не будет.

От водопадов надо подняться влево по ходу вверх на один из южных отрогов Папайской пилы. Вначале идти круто вверх. Все звериные тропы проходят поперек нашего движения, поэтому эти тропы надо просто пересекать. Подъем хоть и крутой, но безопасный. Выйдя на четко выраженный гребень, продолжаем подниматься по нему, как по ступенькам. Подъем крутой, но очень удобный. Вокруг отличные виды. Скальный гребешок выход на так называемый «средний» Папай – не явно выраженная вершина в

Папайской пиле.

Вид на Главный Папай со стороны «среднего»:



От «среднего» Папая сворачиваем направо и продолжаем путь по гребневой тропе, сначала до Центрального, лесистого Папая, затем до Главной вершины (819м). На вершине тригопункт и великолепные виды во все стороны.



На вершине Главного Папая (819).

По поводу названия «Папай», происхождении топонима можно узнать из книги Ворошилова В.И. (Топонимы Российского Черноморья):


«Папай - это верховное божество скифов, следы материальной культуры которых на протяжении VII-II вв. до н.э. прослеживаются на территории Прикубанья, Приазовья и Северо-Западного Кавказа. Греки Боспорского царства сравнивали это божество с Зевсом (БСЭ, т. 39, с. 230). Как известно, древние языческие боги всегда помещались на вершинах наиболее видных и известных местному населению гор... Само название Папай может быть расшифровано из греческого: пап "священнослужитель", ай (айя) - "святой", "священный". Не исключается другой вариант этимологии. Формант пап (папа) входит в состав убыхского чипапа "водопад", адыгского "псыпап" (шапсугского псыкепапах) с тем же значением. Возможно, что название Папай - это эллипс (усеченная форма) одного из приведенных терминов. Название первоначально могло относиться к известным водопадам, затем перешло на реку, перевал, гору.»

В интернете встречается похожее толкование: *«Гора Папай - место святого Па (Отца Верховного)».*



Назад в лагерь возвращаемся по южному гребню Главной вершины. Вниз кажется идти страшно из-за крутизны гребня, но это обманчивое впечатление. Такие же удобные ступень, как и на гребне, по которому поднимались.

Пройдя пояс открытых скал, выходим на натоптанную тропу. Вид назад на вершину Главного Папая и скальный южный гребень, по которому только что спустились:



В лесной зоне тропа продолжается по гребню фактически до лагеря, откуда стартовали утром. Последние метры путь идет по небольшому ручью, левому притоку р.Черной.

Немного о легендах Папая. Приведенный ниже материал должен быть размещен в разделе «Юмор», поэтому к нему надо относиться соответственно.

Интернет-блогер Сагайдак Юрий (yrikk) фантазирует по поводу Папая:

«Мало кто знает, что в конце XVI века Папай был на сотню метров выше и не имел скальных выходов на своих склонах. Во время Русско-Турецкой войны 1787-92 гг. по тайному указу Александра Васильевича Суворова в недрах горы Папай был построен секретный завод по производству пороха и самогона для нужд русской армии. Просуществовал завод всего пару лет, так как 23 апреля 1791 года от небрежно брошенного бычка произошла детонация порохового склада. Взрыв был такой силы, что его отголоски слышали даже в Тамбовской губернии. Само собой пострадал и сам Папай. Взрывной волной был выкорчеван весь лес произраставший на его склонах, мягкая порода осыпалась к подножью, оголив скальные выступы, а сама гора немного просела, завалив технические и складские помещения. Инцидент был тщательно засекречен, военные картографы и писари исправили все ранее существующие записи о Папае, с местных жителей взяли подписку о неразглашении, работа по заметанию следов была проведена с такой ювелирной точностью, что до сих пор ученые-ботаники считают этот уникальный памятник «разгильдяйству», нерукотворным творением природы.»

Дальше - больше. После взрыва 1791 года, по данным британских ученых и царского картографа Сигизмунда Кузьева, появилась зона Пшадско-Папайской аномалии. Все труды этих «ученых» тщательно засекречены. Но yrikk кое-что узнал и вывел свою Классификацию существ, личностей и феноменов Пшадско-Папайской аномальной зоны: <https://yrikk.livejournal.com/130949.html>

Выдержки из этой классификации:

*«Папайский спиртун – мутированная особь бесхвостой узколобой обезьяны, жертва секретных экспериментов закрытого НИИ Сухумского обезьяньего питомника. Занимается мелким воровством и собирательством. Имеются зачатки интеллекта и способности к групповому пению. Классифицированы британскими учеными в отдельный вид *Spiritunus Papayskinus*.*

Папайский арабачик - гигантский комар в форме Черкизовской сырокопченой колбасы. Появление этого существа в районе Пиадско-Папайской аномалии связывают с их врожденной способностью перемещаться сквозь пространство и время. По данным Британского Географического Общества, арабачики плод генной инженерии потомков Каптарских зайцев. Классифицированы британскими учеными в отдельный вид *Arabachikus Papauskinus*.

Папайский мальчик – одинокий мальчуган, потерявшийся в районе горы Папай. Особой опасности не представляет, но некоторые источники утверждают, что встреча с ним может оказаться фатальной. Занимается в основном, мелким воровством и побирательством у туристов.

Пиадская дева – дух красавицы Зулихан, погибшей при загадочных обстоятельствах в районе Пиадских водопадов. Опасна, так как обладает методикой гипносуггестивного внушения. Чудит, как правило, по настроению. Встреча с Пиадской девой чревата негативными последствиями.

Папайский феномен – энергетическая аномалия, образованная электромагнитными флуктуациями, расположенными под горой Папай. Причиной образования феномена послужил взрыв на заводе по производству пороха и самогона, построенного по приказу А.В. Суворова.

Одноглазый грузовик – старенький ГАЗ 51, занимавшийся частным извозом в один конец по дорогам Пиадско-Папайской аномалии. В данный момент живет у профессора Данилевича и пугает своим видом одиноких туристов». И т.д. и т.п...

Продолжим описание маршрута.

Если в запасе еще есть время и силы, рекомендуется в тот же день дойти по дороге до бывшего приюта Альпинистского в устье Мельничного ручья.

От лагеря надо спуститься вниз по дороге до ур.Черный Хутор (не путать с Черным аулом!). По пути проходят старые ржавые бочки, в которых жили, скорее всего лесорубы. На поляне ур.Черный Хутор сходятся 4 дороги. Надо быть внимательными и выйти на нужную дорогу, идущую вниз по долине р.Папай. Как минимум 2 раза предстоит пересечь реку Папай вброд.

Лагерь удобнее устроить на обширной поляне вблизи устья Мельничного ручья, рядом с развалинами приюта Альпинистского. Это приют бывшего планового всесоюзного маршрута «По партизанским тропам Кубани». «Альпинистским» он называется потому, что рядом находятся знаменитые скалы «Монастыри», где часто тренировались и тренируются альпинисты.

Радиальную экскурсию к скалам Монастыри по хорошей тропе вдоль Мельничного ручья можно совершить во время полудневки или дневки. По пути в щели Мельничной есть два интересных водопада. Наиболее популярный и доступный верхний, с хорошей ванной для купания, прямо у начала скал.

Если пройти ниже по долине р.Папай до лесоучастка Папай (не доходя Новосадового), можно свернув вправо подняться по правому притоку р.Папай к оригинальному водопаду Графские развалины (850 м. от дороги).

Еще интереснее, совершить радиально-кольцевой выход ко всем перечисленным выше достопримечательностям. Маршрут в таком случае будет выглядеть так. По Мельничному ручью подъем к «верхнему» водопаду. Нижний остается внизу справа при подъеме и с тропы практически не виден.

От «верхнего» водопада свернуть по тропе вправо к скалам Монастыри. Можно осмотреть скалы, обойдя их вокруг, но с северной стороны тропы фактически нет. Просто надо идти под самыми скалами. С южной стороны идет магистральная тропа.


Вернувшись по этой тропе к «верхнему» водопаду следует пересечь руч. Мельничный и продолжать движение в том же направлении. Подняться к так называемым Разрядным скалам (ур.Малые Монастыри). Пройти под этими скалами с южной стороны. Затем спуститься по восточному гребню высоты 436 к долине р.Папай к устью безымянного правого ее притока. Водопад Графские развалины находится на соседнем притоке, восточнее. К нему проходим радиально от домика лесоучастка «Папай». При этом снова приходится перейти реку Папай вброд. От брода до водопада около 700 метров по долине ручья в одну сторону. В лагерь возле приюта Альпинистского возвращаемся по дороге.



«Верхний» водопад на руч.Мельничном



Скалы «Монастыри»



Массив горы Папай со стороны скал Монастыри



Водопад Графские развалины

Дальнейший маршрут продолжается вниз по долине р.Папай мимо бывшего пос.Новосадового, который сейчас чаще называют «приют Димы Данилевича».


Поселок Новосадовый был построен в 1960-е годы для работников тюрьмы общего режима (ИТК-1), находившейся в 1 км. от него. В конце 1980-х зона была закрыта, а ее сотрудники и военная часть обеспечивающая охрану были расформированы. С этого момента поселок начал постепенно "умирать". Семьи стали массово уезжать из него. Дороги ведущие к поселку зарастали, а мосты, ни кем не ремонтируемые - разрушались, становясь частью лесного пейзажа. В это же время в Новосадовый приезжает на п.м.ж. один художник по имени Дмитрий Данилевич, который позже станет "главой муниципалитета поселка-призрака". В начале 1990-х он построит своими руками новый дом - "базу отдыха", скорее клуб по интересам. Кто только не побывал в Новосадовом за это время. В 2004 году его посетили даже Сергей Шнуров с группой Ленинград.

Пройдя ниже по дороге справа видим развалины бывшей зоны ИТК-1. Отсюда путь до самого поселка Пшада идет по руслам рек, сначала Папай, потом Пшады. Реки пересекаются вброд много раз. Но летом это не доставляет какого-то дискомфорта. По пути борта ущелья обнажаются мощными скалами, которые в народе называют «Приступины».




«Приступины» скалы

Дорога приводит к устью щели Молдавановской (руч.Горлянов). Здесь располагается туристский приют, куда в летний период привозят туристов с побережья для осмотра водопадов. Эти водопады иногда не правильно называют «Пшадскими». Маршрут на водопады «коммерческий», платный.




Водопад в щели Молдавановской (руч.Горлянов)

Ниже в реку Пшава впадает еще один «водопадный» ручей – щель Сосновая. Посещение водопадов в этой щели также платное, и здесь много интересных водопадов.

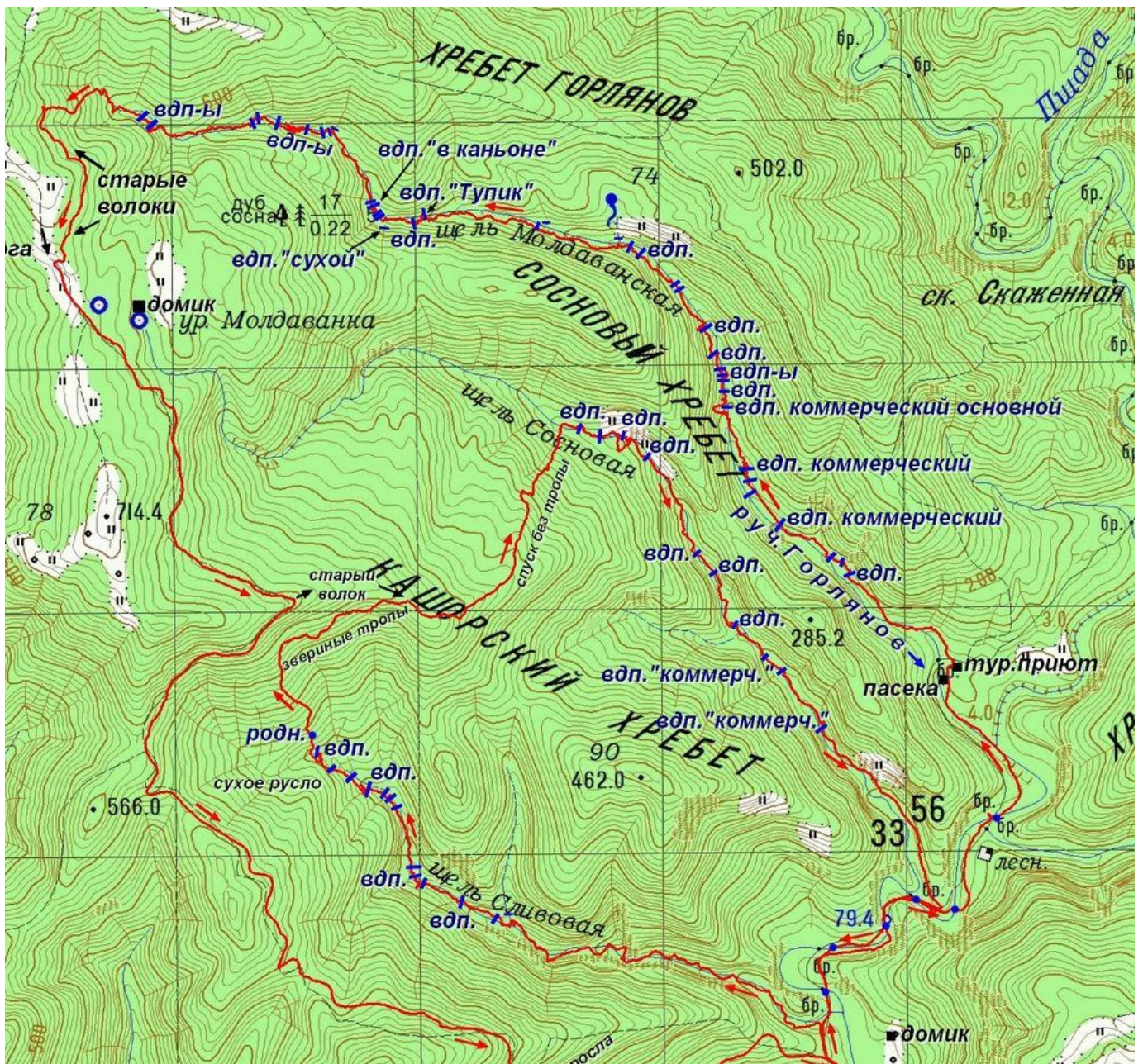


Водопад в щели Сосновой

Следующая щель Сливовая менее популярная и малопосещаемая. Но и здесь есть красивейшие водопады. Но, скорее всего, они сезонные. И летом воды в Сливовой щели может не быть.



Водопад в щели Сливовой



Карта с обозначением водопадов в 3-х щелях (Молдаванской, Сосновой и Сливовой).

Ниже «водопадных» щелей по долине Пшады надо дойти по дороге до Абрамовой щели. Здесь надо свернуть с основной дороги влево и продолжить маршрут по орографически левому берегу без бродов до самого поселка Пшада.

На протяжении всего этого участка от Абрамовой щели до поселка встречаются многочисленные дольменные комплексы, которыми знаменита долина Пшады. Для любителей эзотерического туризма здесь широкий выбор мегалитов. Многие дольмены получили свои имена: Патриарх, Святомир, Лар Сен (Грузинская кепка), Иван-да-Марья, Нежность, Гард, Сердце матери (Гана). Даже есть целая «деревня дольменов», где на небольшой площади компактно расположились несколько дольменов.



Заканчивается маршрут в поселке Пшада на берегу одноименной реки, откуда туристы уезжают на автобусах.