

## Маршрут «Горячий Ключ» (Фанагорийское – Псебе)

1	Вид туризма	Пешеходный
2	Сложность	1 категории
3	Период проведения	Апрель – октябрь
4	Целевая аудитория	Туристы в возрасте с 14 лет
5	Протяженность	101 км.
6	Продолжительность	9 дней
7	Нитка маршрута	с.Фанагорийское – щель Семеновская - щель Тамбовская – с.Хребтовое - вдп.Каверзинский – пещ.Университетская – массив г.Щетки - пещ.Фанагорийская - вдп.Аюкские – дол.р.Чепси - Поднависла1-я - вдп.Кесух - р.Чепси - хр.Хазарова – Подхребтовое (т/б «Ореховая роща) – г.Почепсуха – ур.Тогмазово (Кялу-Щель) – р.Грязная – траверс участка ГКХ до дольменов под г.Фаше – г.Псиф (радиально) – дол.реки Псебе – водопад на притоке (радиально) – аул Псебе



## **Маршрут по дням:**

1. с.Фанагорийское – слияние рек Семеновская Щель и Бурлаченкова Щель (Аюк)
2. слияние рек Семеновская Щель и Бурлаченкова Щель (Аюк) - щель Тамбовская
3. щель Тамбовская - вдп.Каверзинский – пещ. Университетская – массив г.Щетки - пещ.Фанагорийская
4. пещ.Фанагорийская - вдп.Аюкские – дол.р.Чепси - Поднависла1-я - вдп.Кесух
5. р.Чепси - хр.Хазарова – Подхребтовое (т/б «Ореховая роща) – дол.р.Нечепсухо
6. дол.р.Нечепсухо – г.Почепсуха – ур.Тогмазово (Кялу-Щель) – устье р.Грязной
7. р.Грязная – траверс участка ГКХ до дольменом под г.Фаше
8. г.Фаше – г.Псиф (радиально) – дол.реки Псебе
9. водопад на притоке (радиально) - аул Псебе – поляна «Любви» (р.Псебе)

## **Описание маршрута:**

От с.Фанагорийского до 1-го брода через Семеновскую щель улучшенная дорога с частым движением транспорта. После ответвления на Поднавислу, дорога вдоль Семеновской щели ухудшается (на развилке направо), проходит через 2-й брод. Через 5 км. от с.Фанагорийского маршрут 1-го ходового дня заканчивается на слиянии рек Семеновская Щель и Бурлаченкова Щель. На старых картах Бурлаченкова Щель называется Аюк.

Во 2-й день от места ночевки переход старой заросшей дороге по Семеновской щели. Маршрут переваливает в Тамбовскую щель, по которой уже идет нормальная дорога. Ходовой день заканчивается в долине Тамбовской щели, где есть удобные места для размещения туристского лагеря.

Возможен вариант маршрута от Хребтового, от «Джубгинской» трассы. Ориентиром начала маршрута от с.Хребтового является братская могила воинов, погибших в годы ВОВ (хорошо видна с трассы):



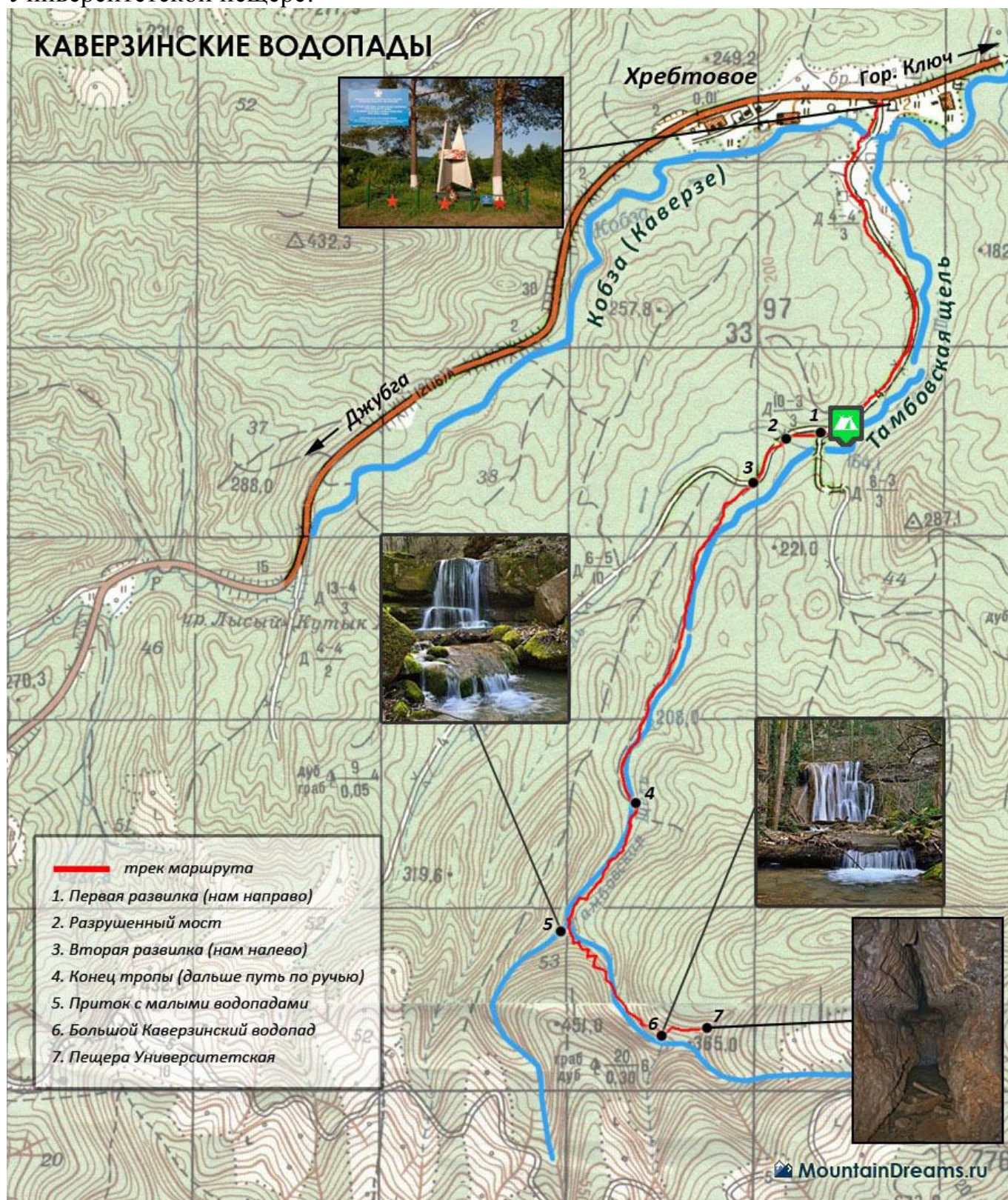
Тамбовская щель – приток реки Каверзе (Кавярзе, Кобза). В истоках этой щели и расположены известные Каверзинские водопады и Университетская пещера.

От памятника надо перейти вброд реку Каверзе и продолжать движение по дороге вдоль Тамбовской щели. Через 500 метров после брода справа еще одна братская могила, где похоронены воины 30-й Иркутской дивизии. На стеле поименный список воинов:



Через 1,5 км. от братской могилы дорога подходит к развилке. Влево дорога к броду через Тамбовскую щель и далее по Семеновской щели в Фанагорийское (см. описание выше). Здесь удобно организовать базовый, стартовый лагерь. Метров через 300 после брода через Аракелову щель основная накатанная дорога уходит вправо и вверх, по Тамбовской щели продолжается дорога еще километра 2,5 до поляны со столиком. Выше тропа идет прямо по руслу Тамбовской щели до Большого Каверзинского водопада.

Карта участка маршрута к Большому Каверзинскому водопаду и Университетской пещере:




По пути к Большому водопаду, справа по ходу движения вверх, встретится Малый Каверзинский водопад, высотой 4 метра.

Высота Большого Каверзинского водопада – 10 метров:



*Большой Каверзинский водопад*

Водопад обходится слева по ходу по лесенке. Выше тропа по руслу потом круто по водоразделу приводит к Университетской пещере. Пещера открыта в 1973 году студентами КубГУ Андреевым А.А. и Журавлевым С.В. Пещера небольшая, «шкуродер», пролезть в нее могут лишь худые туристы:




*Вход в Университетскую пещеру*

От пещеры крутой подъем сначала по тропе, потом вправо по лесовозной дороге. Хребет горы Щетка пересекается по старому волоку, требуется расчистка и маркировка. С горы Щетка маршрут продолжается по волоку, который спускается в Пещерную щель. Свернув по щели влево по дороге, через 500 м. маршрут приводит к входу в знаменитую Фанагорийскую сталактитовую пещеру, известную с древних времен. Правда увидеть сейчас сталактиты скорее всего не удастся, сталактиты варварски сбиты многочисленными посетителями. Но в самых дальних углах пещеры, куда трудно попасть не испачкавшись, еще сохранились нетронутые сталактиты.



*Вход в Фанагорийскую пещеру*

Ниже пещеры по долине Пещерной щели (на старых картах – это река Аюк) идет дорога, вплоть до Аюкских водопадов.



*Верхний Аюкский водопад*




*Нижний Аюкский водопад*

Примерно через 1,5 км. ниже водопадов в основную реку впадает правый приток, в долине которого раньше находился хут.Аюк. Поэтому и приток этот на карте назван Аюк, что не соответствует историческим данным. На всех картах XIX века вся река от Фанагорийской пещеры до слияния с Чепси называлась Аюк. Но местное население переименовало старые названия, так появились: Пещерная щель, Бурлаченкова щель, хотя все это исторически Аюк.

Из долины Аюк в соседнюю долину Чепси ведет старая дорога через невысокий перевал.

Вверх по долине Чепси идет хорошая накатанная дорога до бывшего хутора Поднависла 1-я. Перед Поднавислой, слева после брода, есть 2 родника. Удивительно, но в рядом расположенных родниках (в пределах 2-х метров) вода не только разная по вкусу, но и отличается по температуре.

На месте бывшего хутора сейчас возведен мемориальный комплекс "Поднависла 1-я". Это место очень популярное у туристов и отдыхающих. Для желающих здесь устраивают бесплатную экскурсию по комплексу и рассказывают про легендарную бабушку Аршалуйс. Рядом с комплексом могилы погибших в годы войны воинов.




Памятник легендарной бабушке Аршалуйс:



Мемориал в Поднависле:



Памятник Черноморцам:





Далее вверх по долине Чепси маршрут продолжается по дороге. Примерно через 1 км. после Поднавислы, дорога пересекает небольшой ручей, правый приток Чепси – щель Монастырская. Еще недавно, лет 20-30 назад в русле этой щели было большое обвальное-запрудное озеро. Но сейчас от озера остались лишь небольшие заболоченные фрагменты.

Через 2 км. от Поднавислы брод через основную реку Чепси. Летом обычно он несложен. Пройдя еще метров 800 вверх по Чепси (удобнее по прибрежной тропе), ходовой день заканчивается напротив ручья с водопадом Кесух. Отсюда удобно совершит радиальный выход к водопаду Кесух:



*Водопад Кесух*

Возле стоянки на реке Чепси есть удобные ванны для купания в летний период. А питьевую воду лучше брать из родника, который расположен выше, возле дороги под склоном горы Нависла.

На следующий день предстоит длинный переход через Главный Кавказский хребет. В этом месте ГКХ носит название «хребет Хазарова». На всем протяжении маршрут проходит по дороге, доступной для внедорожников. Дорога пересекает хребет Хазарова через перевал «Подхребтовый» (условное название), т.к. на юг она спускается к с.Подхребтовому.



*На перевале «Подхребтовом» (хребет Хазарова)*


Спуск с перевала приводит к базе отдыха «Ореховая роща» на окраине села.

Село Подхребтовое Новомихайловского сельского поселения одно из старейших поселений бывшей Черноморской губернии. Образовано в 1866 году амшенскими армянами. Еще недавно здесь бурлила индустриальная жизнь, когда геологическая партия обнаружила здесь запасы руды ртути. Здесь трудились известные в Туапсинском районе люди: А.А. Лукьянов, Э.П. Исайкина, В.А. Хвостов. Но запасы ртути оказались невелики, и поэтому через 12 лет работы по добыче руды завершились.

В селе Подхребтовом можно совершить экскурсию к культовому дереву «Дуб-великан», прямо в селе, а также посетить старое армянское кладбище села Яйлигюх (XVIII-XIX вв.).

Сразу за базой отдыха «Ореховая роща» уходит дорога к Почепсухе. Сначала она идет по долине щели Холодной, потом по южным склонам массива Почепсухи. Дорога местами разбита тяжелой внедорожной техникой, но в целом удобна для пешего маршрута. Под южными склонами Почепсухи, справа от дороги есть родник и столики. Родник не исчезает даже в самое засушливое время года. Но все-же аварийный запас воды надо брать с собой снизу, на всякий случай.

На вершину Почепсухи от перевала в ГКХ, куда выводит дорога, можно подняться радиально, оставив рюкзаки на развилке (перевале):



Луговая вершина Почепсухи высотой 911 метров является высшей точкой всего маршрута. Отсюда открываются великолепные панорамы. На картах встречается 2-е название вершины – «Холодная». Но есть и 3-е, самое первое из известных названий – «Нечепсуко» (на 5-ти верстной карте 1877 года).

Этимология всех трех топонимов «прозрачная»:

«Нечепсуко» по имени одноименной реки (совр. Нечепсухо), берущей начало на южных склонах горы;

«Холодная» - по левому притоку Нечепсухо – щели Холодной, которая также начинается со склонов Почепсухи;

«Почепсуха» - логично раскладывается на 2 слова - «по Чепси». Чепси речка, с северной стороны вершины...

После восхождения на Почепсуху группа возвращается к развилке. Между прочим, развилка эта является перевалом в Главном Кавказском хребте. Вообще, данный маршрут пересекает ГКХ всего 3 раза.


От «перевала-развилки» к ур.Тогмазово спускается крутой волок. В районе ур.Тогмазово когда-то были хутора Садовые, потом база лесорубов. Сейчас это место заброшено и все дороги сюда заросли, особенно вниз по долине «Псекупса». Здесь «Псекупс» умышленно записан в кавычках. На современных картах, Псекупсом называют другой исток, с горы Лысой, но исторически Псекупс – это все же река, текущая с горы Почепсухи. Так или иначе «Псекупс» (историч.) на современных картах называют Кялу-Щель, а ниже река «Грязная».

Вниз по Кялу-Щели («Волчья щель») и вверх в истоки Грязной, дороги практически полностью разрушены. Так же разрушен и волок, поднимающийся на ГКХ от р.Грязной. В конце июля 2016 года участок от базы отдыха «Ореховая роща» через ур.Тогмазово и по р.Грязной на ГКХ был частично расчищен и промаркирован (голубая маркировка).

Дальше, в восточном направлении по гребню ГКХ идет дорога к подножью горы Фаше. Дорога старая, местами встречается старая красная маркировка. Под горой Фаше есть постоянный родник, удобное место для организации лагеря.

Возможен вариант маршрута полностью по ущелью реки Грязной до родника под Фаше. По пути встретятся несколько красивых водопадов. Но этот путь сложнее и потребует больших затрат времени и энергии.

От лагеря под горой Фаше можно совершить радиальный выход к вершинам Фаше и Псиф. Обе вершины отличные панорамные точки.




*Панорамы с горы Псиф*

Под Фаше возле места ночевки есть частично разрушенные дольмены:



*Развалины дольмена под горой Фаше*

Далее в долину Псебе спускается лесовозная дорога-волок. В верхнем течении Псебе можно совершить короткую экскурсию к водопаду на правом притоке:



По долине Псебе проложена дорога, по мере продвижения к одноименному аулу, она становится все лучше и лучше.

По пути много мест для купания. Дорога постоянно пересекает реку Псебе вброд. В ауле Псебе маршрут заканчивается сразу за мостом на площади, откуда туристы уезжают на автобусах.